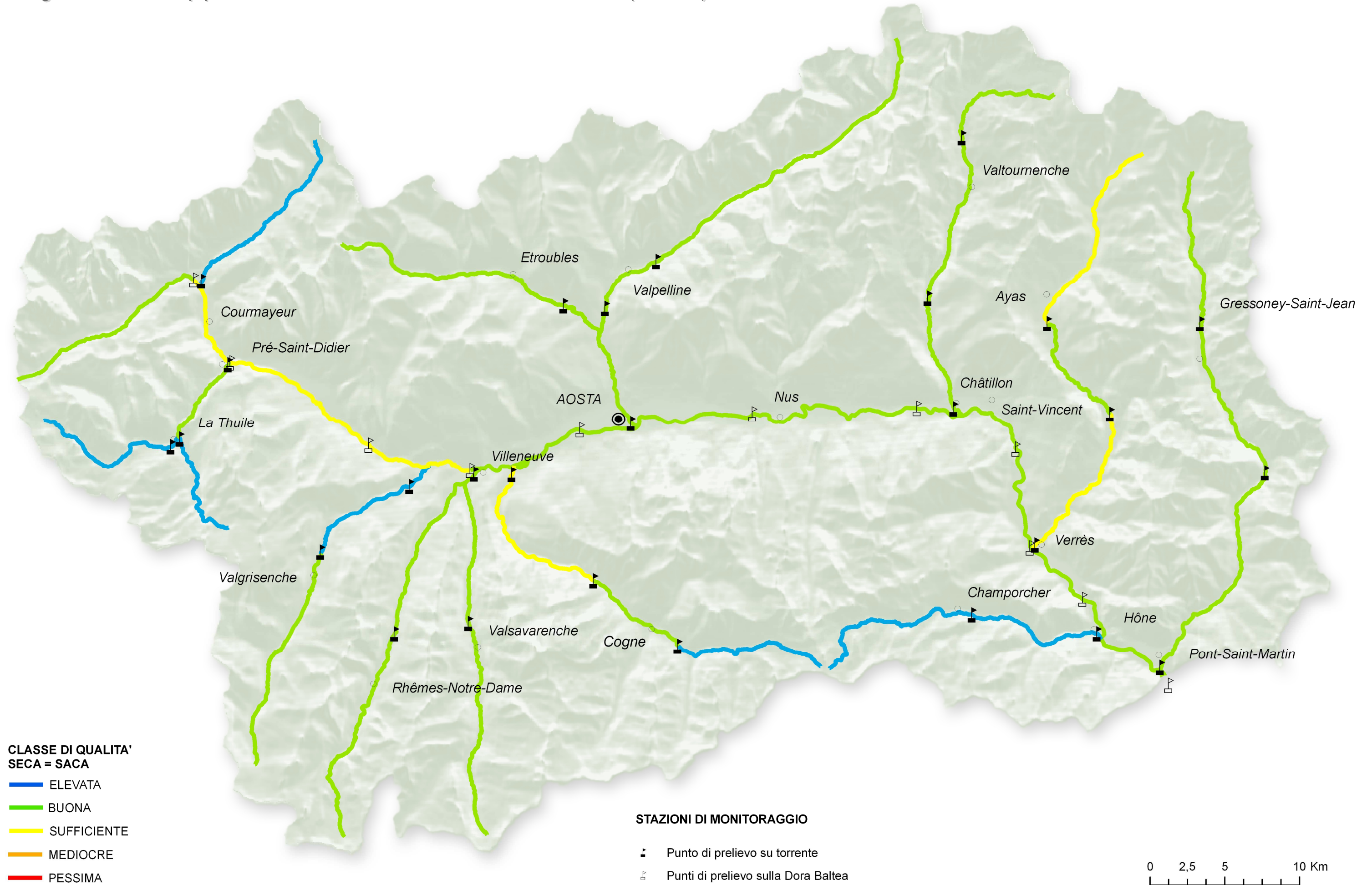





Fig. 2.18 Rappresentazione dell'Indice SECA (2007) sul territorio valdostano



**CLASSE DI QUALITA'
SECA = SACA**

-  ELEVATA
-  BUONA
-  SUFFICIENTE
-  MEDIOCRE
-  PESSIMA

STAZIONI DI MONITORAGGIO

-  Punto di prelievo su torrente
-  Punti di prelievo sulla Dora Baltea

